

KATASTRY
PARCELNÍ ČÍSLO
DRUH POVRCHU
VZDÁLENOSTI ŠACHET
OZNAČENÍ ŠACHET

SMĚROVÉ POMĚRY

MĚŘÍTKA 1:500/100

PODÉLNÝ PROFIL
kanalizační stoky
km 0,000- 0,169 34

HLOUBKA VÝKOPU

KÓTA VÝKOPU

HLOUBKA DNA POTRUBÍ

KÓTA DNA POTRUBÍ

KÓTA PŮVODNÍHO TERÉNU

SROVNÁVACÍ ROVINA

STANIČENÍ [km/m]
PROFIL[mm]-MATERIÁL-DĚLKA[m]
SKLON[promile]-DĚLKA[m]
ULOŽENÍ

Holice v Čechách				
7105	2412	2406	2395/8	2396
asfalt	zeleň	asfalt	silnice III/29817	asfalt
34.36	15.52		43.35	41.66
Š1	Š2	Š3	Š4	Š5



ZÚ, km 0,000

SO 01 úsek Š1-Š3

49,88 m

SO 02 úsek Š3-Š6

119,46 m

ZÚ SO 02 km 0,049 88





nová šachta Š4 km 0,093 24

nová šachta Š5 km 0,134 89

nová šachta Š6 km 0,169 34
KÚ, km 0,169 34

Poznámka :
Podzemní vedení jsou zakreslena pouze informativně.
Před započítím zemních prací je nutné jejich přesné vytyčení od správců, včetně přípojek k nemovitostem !

ZMĚNA 05 2025

Zodpovědný projektant	Vypracoval	Technická kontrola		
Ing. Lubor Dítě	Ing. Pavel Čihák	Ing. Ladislav Malý		
				
Kraj: Pardubický	Obec: Holice	MULTIAQUA s.r.o. Veverkova 1343/1 IČO: 60113111 Pražské Předměstí DIČ: CZ60113111 500 02 Hradec Králové		
Investor: Vodovody a kanalizace Pardubice, a.s., Teplého 2014, 530 02 Pardubice			Stupeň	DPS
Holice, Havlíčkova - kanalizace			Datum	květen 2025
			Zakázkové číslo	M24/024
			Formát	3 x A4
			Měřítko:	Číslo přílohy:
			1:500/100	D.1.2.b.1
Podélný profil				
Předložená dokumentace je duševním vlastnictvím firmy Multiaqua s.r.o., Hradec Králové				